







▼ POSIZIONE

ATTIVATO	NOME	VERSIONE	DESCRIZIONE	OPERAZIONI
<input checked="" type="checkbox"/>	GMap	7.x-2.11	Views plugins to show Google Maps from entities. Richiesto da: GMap Fields (disattivato), GMap Location (attivato), GMap Macro Builder (disattivato), Gmap Style Bubbles (disattivato), GMap Taxonomy Markers (disattivato), Location + Gmap 'Find Address' button (disattivato)	 Configura
<input type="checkbox"/>	GMap Fields	7.x-2.11	GMap field types, currently only a marker field. Richiede: Field (attivato), Field SQL storage (attivato), GMap (attivato), Options (attivato)	
<input checked="" type="checkbox"/>	GMap Location	7.x-2.11	Display location.module information on Google Maps Richiede: GMap (attivato), Location (attivato)	 Permessi  Configura
<input type="checkbox"/>	GMap Macro Builder	7.x-2.11	UI for building GMap macros. Richiede: GMap (attivato)	
<input type="checkbox"/>	Gmap Style Bubbles	7.x-2.11	A module that lets you add more styles to your gmap popup bubbles. Richiede: GMap (attivato), Libraries (attivato), System (attivato)	
<input type="checkbox"/>	GMap Taxonomy Markers	7.x-2.11	Taxonomy based markers Richiede: Taxonomy (attivato), Options (attivato), Field (attivato), Field SQL storage (attivato), GMap (attivato)	
<input checked="" type="checkbox"/>	Location	7.x-3.8-beta2	The location module allows you to associate a geographic location with content and users. Users can do proximity searches by postal code. This is useful for organizing communities that have a geographic presence. Richiesto da: GMap Location (attivato), Location autofill (disattivato), Node Locations (attivato), Location Add Another (disattivato), Location CCK (disattivato), Location Email (disattivato), Location Entity (disattivato), Location Fax (disattivato), Location Generate (disattivato), Location + Gmap 'Find Address' button (disattivato), Location Phone (disattivato), Location Search (disattivato), Location Taxonomy (disattivato), User Locations (disattivato), Location www (disattivato)	 Aiuto  Permessi  Configura
<input type="checkbox"/>	Location + Gmap 'Find Address' button	7.x-2.11	Adds a 'Find Address' button to all location fields that use gmap Richiede: Location CCK (disattivato), Location (attivato), GMap (attivato)	
<input type="checkbox"/>	Location Add Another	7.x-3.8-beta2	Allows you to quickly add locations directly from a node without having to click 'edit' first. Richiede: Location (attivato), Node Locations (attivato)	
<input type="checkbox"/>	Location autofill	7.x-3.8-beta2	Fill up all locations with lat&lon data Richiede: Location (attivato)	
<input type="checkbox"/>	Location Email	7.x-3.8-beta2	Allows you to add an email address to a location. Richiede: Location (attivato)	
<input type="checkbox"/>	Location Entity	7.x-3.8-beta2	Provide information about Location field to Entity module. Richiede: Location (attivato)	

www.drupal.org/node/230402#comment-104545